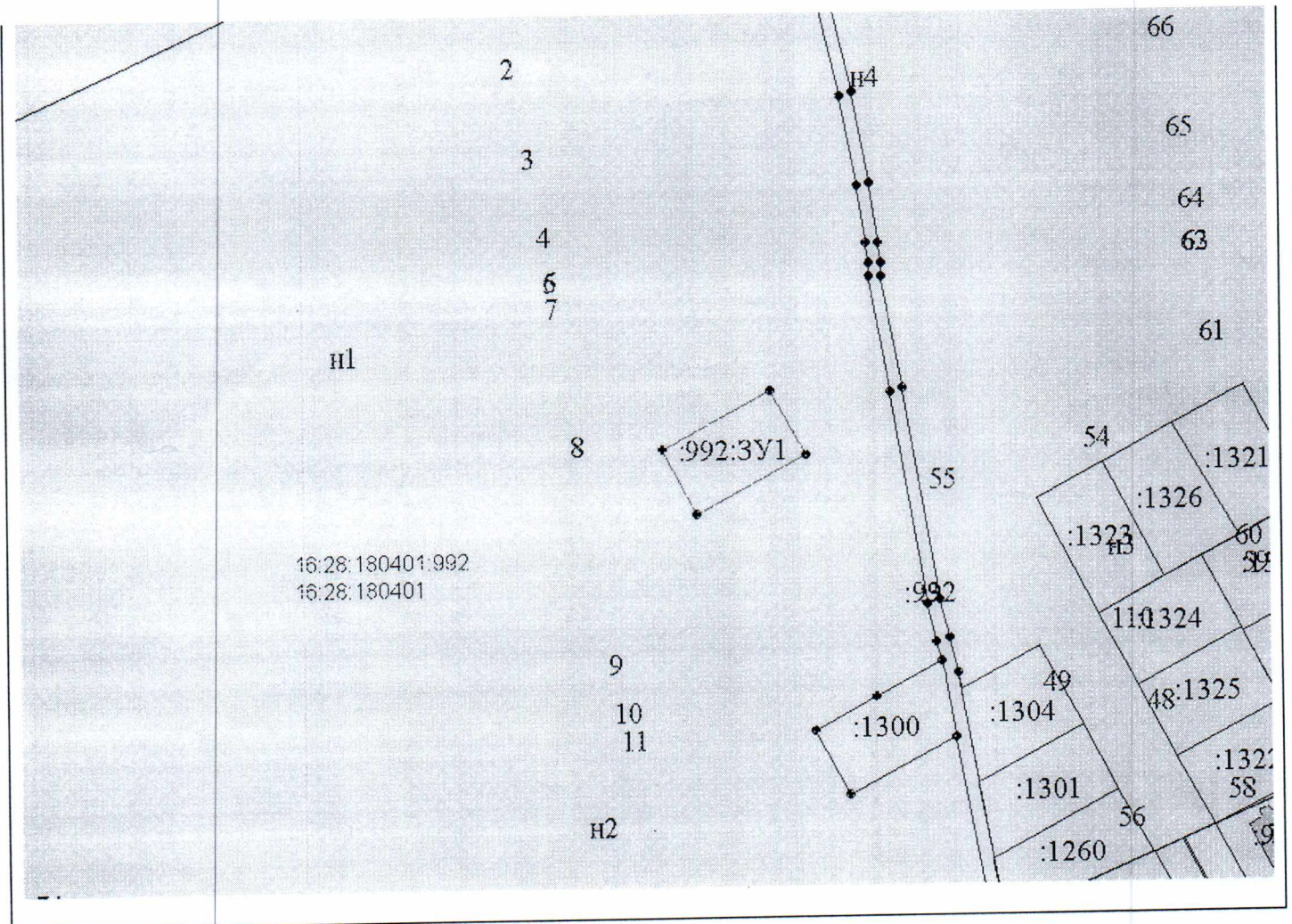


**СХЕМА
РАСПОЛОЖЕНИЯ ЗЕМЕЛЬНОГО УЧАСТКА НА КАДАСТРОВОМ ПЛАНЕ ТЕРРИТОРИИ**

Кадастровый или условный номер земельного участка		
Площадь земельного участка	844 кв.м.	
Обозначение характерных точек границ	Координаты МСК-16	
	X	Y
н1	471161.94	2366000.07
н2	471142.15	2366010.60
н3	471159.86	2366043.87
н4	471179.60	2366033.41
н1	471161.94	2366000.07







Масштаб 1:2000

СОГЛАСОВАНО
 Главный архитектор
 Мензелинского муниципального района

 (подпись) **Петров В. К.**

Условные обозначения

	обозначение существующей части границы, имеющиеся в ГКН сведения о которой достаточны для определения ее местоположения
	обозначение вновь образованной части границы, сведения о которой достаточны для определения ее местоположения
	обозначение характерной точки границы, сведения о которой достаточны для определения ее местоположения
	обозначение характерной новой точки вновь образованной части границы, сведения о которой достаточны для определения ее местоположения
:992	кадастровый номер исходного, измененного или уточняемого земельного участка
:992:ЗУ1	обозначение образуемого путем раздела или выдела земельного участка
16:28:180401	обозначение кадастрового квартала